

**INFORME DE MONITOREO DE MEDIOS\***

Fecha: 01/03/2024

Semananº 09

Coordinación de Vigilancia Epidemiológica

\*Vigilancia basada en eventos de interés epidemiológico mediante el monitoreo de medios abiertos de comunicación locales y nacionales.

**Reporte de eventos:**

Amenaza	Tema	Medio	Fecha	Resumen	Liga	Prioridad	Verificación
Sequia	Efectos de sequía en el Rodeo	El Sol de Cuernavaca	01 marzo 2024	El titular de la <a href="#">Comisión Estatal del Agua (Ceagua)</a> , Jaime Juárez López informó que el <b>nivel del agua</b> en las lagunas de <b>El Rodeo</b> y <b>Coatetelco</b> es crítico, situación que sin duda pone en riesgo la <b>actividad turística</b> de ambos lugares.	<a href="https://www.elsoldecuemavaca.com.mx/local/sequia-en-morelos-pone-en-riesgo-actividad-turistica-en-las-lagunas-de-el-rodeo-y-coatetelco-11524652.html">https://www.elsoldecuemavaca.com.mx/local/sequia-en-morelos-pone-en-riesgo-actividad-turistica-en-las-lagunas-de-el-rodeo-y-coatetelco-11524652.html</a>	Bajo	Ratificado
Biológico	Tortillas contaminadas en Zacatepec	El Sol de Cuernavaca	01 marzo 2024	De acuerdo con la titular de la jefatura de Salud Pública del Ayuntamiento de Zacatepec, Jessica Domínguez Rubalcaba, el caso de una <b>tornillería</b> del municipio, a la que vecinos y trabajadores denunciaron por <b>preparar tortillas con masa contaminada con los restos de una rata</b> , ya fue reportado ante la <a href="#">Comisión para la Protección contra Riesgos Sanitarios del Estado de Morelos (Coprism)</a> , sin embargo, hasta el momento las autoridades no se han pronunciado al respecto.	<a href="https://www.elsoldecuemavaca.com.mx/local/caso-de-tortilleria-de-zacatepec-aun-no-es-atendido-por-coprism-11525571.html">https://www.elsoldecuemavaca.com.mx/local/caso-de-tortilleria-de-zacatepec-aun-no-es-atendido-por-coprism-11525571.html</a>	Bajo	En atención por COPRISEM
Social	Programas sociales suspendidos por veda electoral	El Sol de Cuernavaca	29 febrero 2024	A partir del primero de marzo los <b>programas sociales</b> de Morelos, que comprenden apoyos a adultos mayores, personas discapacitadas y jóvenes, quedarán <b>suspendidos</b> de manera temporal por la <b>veda electoral</b> , informó el titular de la <a href="#">Secretaría de Desarrollo Social (Sedeso)</a> , Alfonso de Jesús Sotelo Martínez.	<a href="https://www.elsoldecuemavaca.com.mx/local/por-veda-electoral-suspenden-tres-programas-sociales-11525463.html">https://www.elsoldecuemavaca.com.mx/local/por-veda-electoral-suspenden-tres-programas-sociales-11525463.html</a>	Bajo	Ratificado
Social	Reunión Nacional de PC en Morelos	Diario de Morelos	29 febrero 2024	Morelos es sede de la Reunión Nacional de Protección Civil para el Inicio de la Temporada de Incendios Forestales, en donde se presentó todo el plan estratégico para el combate de incendios en el país.	<a href="https://www.diariodemorelos.com/noticias/morelos-es-sede-de-reunion-nacional-de-pc">https://www.diariodemorelos.com/noticias/morelos-es-sede-de-reunion-nacional-de-pc</a>	Bajo	Ratificado
Biológico	Agua contaminada a la población	Diario de Morelos	01 marzo 2024	Aqua verde y contaminada fue lo que recibieron alrededor de 150 familias de la colonia Cerritos de Cuernavaca, por parte del Sistema de Agua Potable y Alcantarillado de Cuernavaca (SAPAC).	<a href="https://www.diariodemorelos.com/noticias/les-manda-ayuntamiento-l-quido-verde-colonos">https://www.diariodemorelos.com/noticias/les-manda-ayuntamiento-l-quido-verde-colonos</a>	Bajo	Ratificado
Biológico	Sin servicio de agua potable colonias de Cuernavaca	Diario de Morelos	01 marzo 2024	Las 15 colonias de Cuernavaca, que desde el pasado 26 febrero no cuentan con el servicio de agua potable debido a los trabajos de conexión en el pozo Bosques IMSS, no tendrán agua hasta la siguiente semana, pues el Sistema de Agua Potable y Alcantarillado de Cuernavaca (SAPAC) informó que los trabajos han sido retrasados y se tendrán que prolongar.	<a href="https://www.diariodemorelos.com/noticias/continuar-n-sin-servicio-colonias-de-cuernavaca">https://www.diariodemorelos.com/noticias/continuar-n-sin-servicio-colonias-de-cuernavaca</a>	Bajo	Ratificado
Altas temperaturas	Efectos del calor en el mundo	Diario de Morelos	01 marzo 2024	El mundo probablemente registró el mes de febrero más cálido de su historia, ya que las condiciones primaverales en el hemisferio norte provocaron la floración temprana desde Japón a México, dejaron las pistas de esquí sin nieve en Europa y elevaron las temperaturas hasta los casi 40 grados en Texas.	<a href="https://www.diariodemorelos.com/noticias/experimenta-el-mundo-el-febrero-m-s-c-lido-de-su-historia">https://www.diariodemorelos.com/noticias/experimenta-el-mundo-el-febrero-m-s-c-lido-de-su-historia</a>	Bajo	Ratificado
Biológico	Prevención de ETV	La Unión	01 marzo 2024	Eduardo Sesma Medrano, coordinador estatal del Programa de Vectores y Zoonosis de SSM, señaló que se debe usar con frecuencia repelente de insectos y vestir con ropa holgada como camisa o blusa de manga larga y pantalón, además de colocar pabellones en camas e instalar mosquiteros en puertas y ventanas.	<a href="https://www.launion.com.mx/morelos/avances/noticias/245468-solidita-ssm-reforzar-saneamiento-basico-para-prevenir-el-dengue.html">https://www.launion.com.mx/morelos/avances/noticias/245468-solidita-ssm-reforzar-saneamiento-basico-para-prevenir-el-dengue.html</a>	Bajo	Ratificado

Amenaza	Tema	Medio	Fecha	Resumen	Liga	Prioridad	Verificación
Volcánico	Medidas preventivas ante actividad volcánica	La Unión	29 febrero 2024	El secretario de Educación, Luis Arturo Cornejo Alatorre, informó que se ha instruido a todas las instituciones del sector educativo, desde nivel inicial a superior, ubicadas en la zona del volcán, a tomar medidas de prevención.	<a href="https://www.launion.com.mx/morelos/avances/noticias/245458-medidas-de-prevencion-en-instituciones-del-sector-ubicadas-en-la-zona-del-volcan-instruyo-educacion.html">https://www.launion.com.mx/morelos/avances/noticias/245458-medidas-de-prevencion-en-instituciones-del-sector-ubicadas-en-la-zona-del-volcan-instruyo-educacion.html</a>	Bajo	Ratificado
Sequia	Niveles de agua en presas de Morelos	La Unión	29 febrero 2024	El nivel promedio de almacenamiento de agua en las presas del estado es del 41 por ciento, cuando apenas inició la temporada de estiaje.	<a href="https://www.launion.com.mx/morelos/avances/noticias/245457-descarta-ceagua-posibilidades-de-dotar-de-agua-a-entidades-vecinas-desde-fuentes-de-morelos.html">https://www.launion.com.mx/morelos/avances/noticias/245457-descarta-ceagua-posibilidades-de-dotar-de-agua-a-entidades-vecinas-desde-fuentes-de-morelos.html</a>	Bajo	Ratificado



<http://ssm.gob.mx>



Servicios de Salud Morelos



@MorelosSalud

Callejón Borda N°3 Col. Centro C.P. 62000  
Teléfono (777) 312 62 31 / 314 33 36 ext. 222

**Calle Gómez Azcárate No. 205, Col. Lomas de la Selva  
C.P. 62270, Cuernavaca, Morelos. Tel.: 777 102 25 56**

## INFORME DE RIESGOS METEOROLÓGICOS

Fecha: 01/03/2024

Semana N°09

Coordinación de Vigilancia Epidemiológica

**Fuente:** Servicio Meteorológico Nacional de México, CONAGUA. <https://proteccioncivil.morelos.gob.mx/>

### CHUBASCOS EN EL ORIENTE Y SURESTE DEL TERRITORIO NACIONAL, TEMPERATURAS MÍNIMAS GÉLIDAS EN SIERRAS DE CHIHUAHUA Y DURANGO; ASÍ COMO MÁXIMAS CALUROSAS EN ZONAS DEL CENTRO Y SUR DEL LITORAL DEL PACÍFICO, SURESTE MEXICANO Y PENÍNSULA DE YUCATÁN.

Para hoy, el **frente No. 38** que se extenderá con características de estacionario sobre el oriente del país, interaccionará con un **canal de baja presión** en el sureste de México, lo que producirá lluvias y chubascos en San Luis Potosí, Hidalgo, Puebla, Veracruz, Oaxaca y Chiapas, y lluvias aisladas en zonas de Nuevo León, Querétaro, Tamaulipas, Tabasco, Campeche y Quintana Roo. La **masa de aire frío** asociada al frente modificará sus características térmicas, permitiendo el ascenso de las temperaturas diurnas en la mayor parte del territorio nacional. No obstante, se mantendrá el ambiente frío a muy frío durante la mañana y noche, con posibles heladas al amanecer en zonas altas del noroeste, norte, noreste, centro y oriente de la República Mexicana y con temperaturas mínimas gélidas, menores a -5 °C en sierras de Chihuahua y Durango. Asimismo, continuarán las rachas fuertes de viento sobre el norte de la Península de Baja California y en algunas entidades de la Mesa del Norte y la Mesa Central. Finalmente, una **circulación anticiclónica** en niveles medios de la atmósfera contribuirá a mantener el ambiente vespertino cálido en entidades del noroeste, norte y centro del país, incluido el Valle de México, llegando a alcanzar temperaturas calurosas, mayores a 35 °C en zonas del occidente, sur y sureste de México y la Península de Yucatán.

**Las temperaturas muy frías a gélidas podrían generar el congelamiento de la carpeta asfáltica.**

**Los vientos fuertes podrían derribar árboles y anuncios publicitarios.**

#### Lluvias aisladas (0.1 a 5 mm):

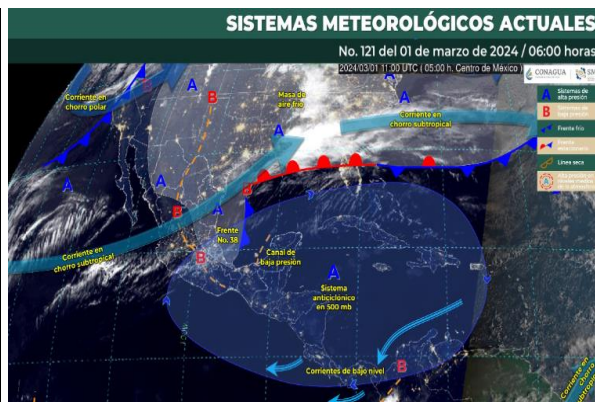
Puebla, Veracruz, Oaxaca

#### Temperaturas Máximas de 30-35 °C:

**Morelos (sur),** Guerrero, Oaxaca.

#### Pronóstico en región Mesa Central:

Cielo parcialmente nublado a medio nublado. Intervalos de chubascos en Hidalgo y Puebla, lluvias aisladas en Querétaro y sin lluvia en Guanajuato, Morelos y Tlaxcala. Ambiente matutino fresco, y frío en sierras de Guanajuato, Hidalgo, Tlaxcala y Puebla. **Por la tarde, ambiente cálido, y caluroso en el sur de Morelos.** Viento de dirección variable de 10 a 25 km/h en la región, con rachas de 40 a 60 km/h y posibles tolveneras en Guanajuato, Querétaro, Hidalgo, Puebla y Tlaxcala.



### Recomendaciones de Protección Civil

#### TEMPERATURAS BAJAS:

- Al salir de un lugar caliente debes cubrirte boca y nariz para evitar aspirar el aire frío; los cambios bruscos de temperatura pueden afectar el sistema respiratorio.
- Limitar la cantidad de tiempo al aire libre, ya que las exposiciones prolongadas al aire frío pueden producir hipotermia y en casos extremos congelación.
- Alimentarse sanamente en invierno procurando ingerir una mayor cantidad de calorías, vitaminas, líquidos (de preferencia tibios), frutas y nueces, manteniendo sus horarios de alimentación.
- Mantener una ventilación adecuada en caso de usar algún calefactor, horno, chimenea o calefactores, para evitar intoxicaciones por monóxido de carbono, no encender anafres o braseros dentro de lugares cerrados o con mala ventilación, mantener alejado de los niños.
- Los niños, adultos mayores y enfermos crónicos son más vulnerables, ten especial cuidado con ellos y cobíjalos.

### Nivel de riesgo bajo

**No existe riesgo meteorológico para la población en general, aunque sí para alguna actividad concreta (fenómenos meteorológicos habituales) o localización de alta vulnerabilidad, por ejemplo, zonas altas de Morelos con mayor exposición a bajas temperaturas.**



<http://ssm.gob.mx>



Servicios de Salud Morelos



@MorelosSalud

Callejón Borda N°3 Col. Centro C.P. 62000  
Teléfono (777) 312 62 31 / 314 33 36 ext. 222

**Calle Gómez Azcárate No. 205, Col. Lomas de la Selva  
C.P. 62270, Cuernavaca, Morelos. Tel.: 777 102 25 56**

## INFORME DE MONITOREO VOLCÁNICO Y SISMOLÓGICO


Fecha: 01/03/2024

Semana N°09

Coordinación de Vigilancia Epidemiológica

**Fuente:** Servicio Sismológico Nacional, UNAM. / Centro nacional de Prevención de Desastres (CENAPRED)-SEGOB, SENEAM-SCT y NOAA.

**En las últimas 24 horas,** mediante los sistemas de **monitoreo del volcán Popocatepetl,** **148 exhalaciones** y **1034 minutos de tremor.**

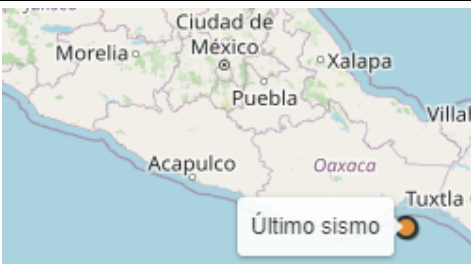
NIVEL DE ALERTA		AMARILLO-FASE 2	RECOMENDACIONES PARA LA FASE AMARILLO FASE 2
	<p><b>El volcán presenta incremento en su actividad, con explosiones esporádicas:</b></p> <ul style="list-style-type: none"> <li>Pluma continúa de vapor de agua y gas.</li> <li>Caída de ceniza leves a moderadas en poblaciones cercanas.</li> <li>Lanzamiento de fragmentos incandescentes y posibilidad de flujos piroclásticos de corto alcance asociado a las explosiones.</li> <li>Crecimiento y destrucción de domos de lava.</li> <li>Flujos de lodo o escombros de corto alcance.</li> </ul>		<ol style="list-style-type: none"> <li>Continuar con el <b>radio de seguridad de 12 km</b>, por lo que la <b>permanencia</b> en esa área <b>no está permitida</b>.</li> <li>Controlar el tránsito entre Santiago Xalitxintla y San Pedro Nexapa, vía Paso de Cortés.</li> <li>A las autoridades de <b>Protección Civil</b>, <b>mantener sus procedimientos preventivos</b>, de acuerdo con sus planes operativos.</li> <li>A la <b>población</b> se le recomienda <b>eleva la atención a los avisos de las autoridades de su localidad</b> y se exhorta a no acercarse al volcán, y mucho menos al cráter.</li> <li><b>Mantenerse fuera de cañadas ante posibles flujos de lodo</b>, principalmente en temporada de lluvias.</li> </ol>

### PRONOSTICO DE CAIDA DE CENIZA

**En caso de una exhalación de ceniza volcánica, el pronóstico de trayectoria hacia el este-noreste** (simulando exhalación cada hora en las próximas 6 horas), a su paso por la zona oeste y este-noreste del estado de Puebla; zona sur, sureste y este del estado de Tlaxcala; zona centro del estado de Veracruz y sobre el Golfo de México, para las **primeras 12 horas de pronóstico** (de las 09:00 a las 21:00 hora local). Posteriormente, para las **últimas 12 horas de pronóstico** (de las 21:00 a las 09:00 hora local del día siguiente), las trayectorias continuarán sobre la zona centro del estado de Veracruz y sobre el Golfo de México.

**SIN PRONOSTICO DE CAIDA DE CENIZA PARA EL ESTADO**



SISMOS	<p>Se registró sismo de magnitud de <b>4.0 grados</b> Richter, a las 06:53:16 hrs con localización del epicentro a 60 km al sureste de Salina Cruz, Oaxaca.</p> <p><b>NO PERCIBIDO EN EL ESTADO DE MORELOS.</b></p>	
	<p><b>REPORTE DE DAÑOS A LA POBLACION</b></p> <p><b>PROTECCIÓN CIVIL</b></p> <p>Sin reporte de daños a la población ni a la infraestructura en salud.</p>	



<http://ssm.gob.mx>



Servicios de Salud Morelos



@MorelosSalud

Callejón Borda N°3 Col. Centro C.P. 62000  
Teléfono (777) 312 62 31 / 314 33 36 ext. 222

**Calle Gómez Azcárate No. 205, Col. Lomas de la Selva  
C.P. 62270, Cuernavaca, Morelos. Tel.: 777 102 25 56**

**INFORME DE MONITOREO DE TEMPERATURAS Y CALIDAD DEL AIRE**

Fecha: 01/03/2024

Semana N°09

Coordinación de Vigilancia Epidemiológica

Fuente: Comisión Estatal de Agua (CEAGUA)

**PRONOSTICO DE TEMPERATURAS POR  
MUNICIPIO**

Municipio	Min.	Max.	Municipio	Min.	Max.
Amacuzac	13°	39°	Tepalcingo	13°	37°
Cuautla	15°	33°	Ayala	13°	37°
Jiutepec	15°	35°	Huitzilac	06°	25°
Temixco	14°	35°	Tepoztlán	14°	34°
Tlaltizapan	12°	37°	Zacualpan	13°	30°
Axochiapan	15°	38°	Tlalquitenango	13°	41°
Cuernavaca	14°	34°	Puente de Ixtla	13°	40°
Jojutla	14°	39°			

**TEMPERATURAS MÁXIMAS Y MÍNIMAS,  
ULTIMAS 24 HRS**

**Mínimas**

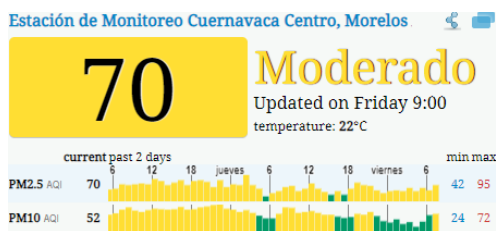
Huitzilac	06° 25°
Tetela del Volcán	12° 25°
Totolapan	12° 27°
Ocuituco	13° 27°

**Máximas**

Tlalquitenango	13° 41°
Jojutla	14° 39°
Axochiapan	15° 38°
Zacatepec	18° 37°

**CALIDAD DEL AIRE**

**ÍNDICE AIRE Y SALUD**



**NIVEL DE RIESGO ASOCIADO**

**Moderado**

**Las personas sensibles pueden experimentar síntomas respiratorios (asmáticos), posible agravamiento de enfermedad pulmonar y cardiaca en personas con enfermedad cardiopulmonar y adultos mayores.**

**RECOMENDACIONES**

**GRUPOS SENSIBLES**

**Considera reducir las actividades físicas vigorosas al aire libre.**

**PARA TODA LA POBLACIÓN**

**Disfruta las actividades al aire libre.**



<http://ssm.gob.mx>



Servicios de Salud Morelos



@MorelosSalud

Callejón Borda N°3 Col. Centro C.P. 62000  
Teléfono (777) 312 62 31 / 314 33 36 ext. 222

**Calle Gómez Azcárate No. 205, Col. Lomas de la Selva  
C.P. 62270, Cuernavaca, Morelos. Tel.: 777 102 25 56**

## INFORME DE MONITOREO EPIDEMIOLÓGICO

Fecha: 01/03/2024

Semana N°09

Coordinación de Vigilancia Epidemiológica

**Fuente:** Jurisdicciones Sanitarias del estado de Morelos.

### JURISDICCION SANITARIA I:

AL MOMENTO DE ESTE REPORTE LA UIES ESTATAL NO HA RECIBIDO INFORME DE EVENTOS EXTRAORDINARIOS DE NOTIFICACION INMEDIATA POR PARTE DE LA JURISDICCION SANITARIA.

### JURISDICCION SANITARIA II:

AL MOMENTO DE ESTE REPORTE LA UIES ESTATAL NO HA RECIBIDO INFORME DE EVENTOS EXTRAORDINARIOS DE NOTIFICACION INMEDIATA POR PARTE DE LA JURISDICCION SANITARIA.

### JURISDICCION SANITARIA III:

AL MOMENTO DE ESTE REPORTE LA UIES ESTATAL NO HA RECIBIDO INFORME DE EVENTOS EXTRAORDINARIOS DE NOTIFICACION INMEDIATA POR PARTE DE LA JURISDICCION SANITARIA.



<http://ssm.gob.mx>



Servicios de Salud Morelos



@MorelosSalud

Callejón Borda N°3 Col. Centro C.P. 62000  
Teléfono (777) 312 62 31 / 314 33 36 ext. 222

**Calle Gómez Azcárate No. 205, Col. Lomas de la Selva  
C.P. 62270, Cuernavaca, Morelos. Tel.: 777 102 25 56**